



Itinéraire imprimé le 13/04/2014

[Imprimer](#)

	Départ : 29680 Roscoff - Port de Roscoff	Temps : 01h29
	Arrivée : 29840 Lanildut - Hent Mez Ar Goff	Distance : 86 km
		Coût total : 10.34 EUR





Départ: Roscoff, Port de Roscoff



Sortir de Roscoff



Continuer sur : **Port de Roscoff**
Sortie de Roscoff

0.3 km



Continuer tout droit



0.4 km

3

D58Prendre à gauche: **D58**

0.4 km

Vitesse limitée à 50 km/h sur 0.4 km

0.9 km 00h01

Vitesse limitée à 50 km/h

1.6 km 00h02

4

Traverser Kerestat



1.8 km 00h02

 Au rond-point, Rond-Point de Bonne Nouvelle, prendre la 2nde sortie: **D58 / D769**

2.5 km 00h03

 Au rond-point, Rond-Point de la Barrière de la Croix, prendre la 1ère sortie: **D58**

Sortie de Kerestat

2.5 km 00h03

5

D58A Kersaliou, continuer sur : **D58**

5 km 00h06

Vitesse limitée à 50 km/h sur 0.2 km

5.5 km 00h06

6

Traverser Saint-Pol-de-Léon



5.5 km 00h06

Continuer sur : **D788**

5.5 km 00h06

Vitesse limitée à 50 km/h

6 km 00h07

 Au rond-point, Rond-Point de Kergompez, prendre la 2nde sortie: **D788**

Sortie de Saint-Pol-de-Léon

6 km 00h07

7

D788Continuer sur : **D788**

6.5 km 00h07

 Au rond-point, prendre la 1ère sortie: **D788**

6.5 km 00h07

Succession de virages sur 1 km

7 km 00h08

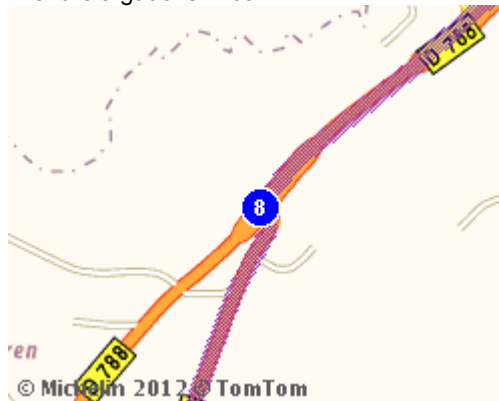
Vitesse limitée à 50 km/h sur 0.3 km

9.5 km 00h10

Succession de virages sur 0.3 km

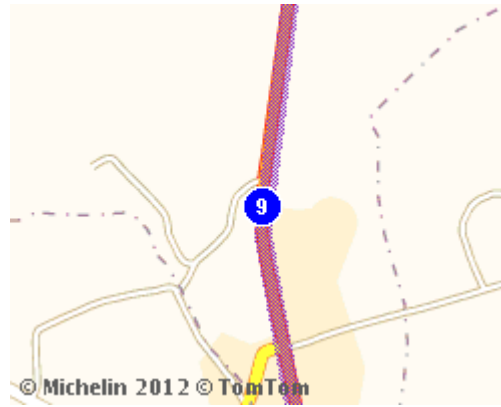
11 km 00h12

8


D69Prendre à gauche: **D69**

13 km 00h14

9

Traverser Sainte-Catherine

14 km 00h15

 Au rond-point, prendre la 2nde sortie: **D69**
Sortie de Sainte-Catherine

15 km 00h15

10


D69Continuer sur : **D69**

25 km 00h26

11

Traverser Landivisiau

25 km 00h26

 Au rond-point, Rond-Point du Drennec, prendre la 3ème sortie: **D69**
Sortie de Landivisiau

26 km 00h27

12 D69 Continuer sur : **D69**

© Michelin 2012 © TomTom

26 km 00h27

Au rond-point, prendre la 2^{de} sortie: **D69**

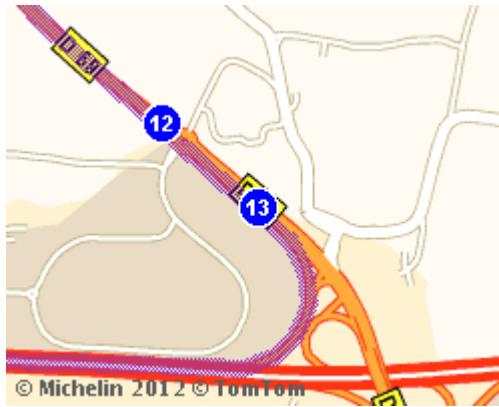
26 km 00h28

13 Prendre à droite: **N12 / E50** en direction de :

N12

E50

**BREST
LANDERNEAU**



55 km 00h46

Prendre **sortie** en direction de :

D67

**PRAD-PIP
GOUESNOU
GUIPAVAS
 AÉROPORT**

55 km 00h47

- 14 **D67** Au rond-point, prendre la 2nde sortie: **D67** en direction de :



58 km 00h50


 Au rond-point, prendre la 2nde sortie: **D67**

58 km 00h50


- 15 **Traverser Gouesnou**



59 km 00h51

 Au rond-point, Rond-Point Charles de Gaulle, prendre la 3ème sortie: **D13**

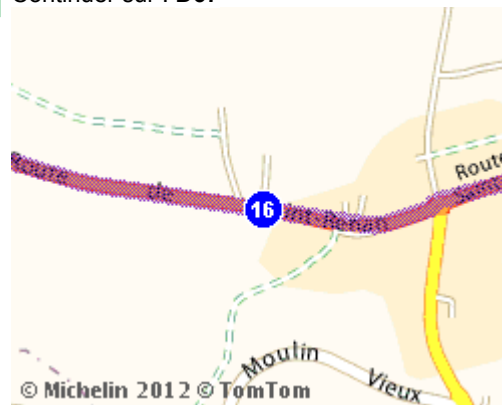
60 km 00h52

 Au rond-point, Rond-Point du Dorguen, prendre la 3ème sortie: **D67**


Sortie de Gouesnou

60 km 00h54

- 15 **D67** Continuer sur : **D67**



63 km 00h56

 Continuer à droite: **D67**

66 km 00h59

 Au rond-point, prendre la 2nde sortie: **D67**

70 km 01h04

17 **D105** Au rond-point, prendre la 1ère sortie: **D105**



71 km 01h04

18 **Traverser Saint-Renan**



71 km 01h05

Vitesse limitée à 50 km/h

71 km 01h05

Continuer sur : **D68**

72 km 01h06

Au rond-point, prendre la 3ème sortie: **D27 / D38 / Rue Joseph le Velly**

72 km 01h07

Continuer à droite: **D27**

Sortie de Saint-Renan

74 km 01h11

19 **D27** Continuer sur : **D27**



78 km 01h16

Virage à droite

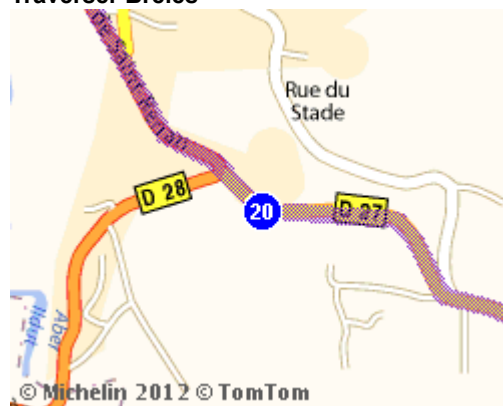
79 km 01h17

Succession de virages sur 3.5 km


81 km 01h19

20


Traverser Brélès



81 km 01h19

 Prendre à droite: **D27 / Route de Saint-Renan**

81 km 01h20

 Continuer à gauche: **D27**

Sortie de Brélès


82 km 01h21

21

D27

Continuer sur : **D27**

82 km 01h21

 Vitesse limitée à 50 km/h


82 km 01h21

22


Entrer dans Lanildut



84 km 01h25

 Vitesse limitée à 30 km/h

85 km 01h28

 Prendre à droite: **Route de Mezancou**

86 km 01h29

Continuer sur : **Hent Mez Ar Goff**

86 km 01h29

**Arrivée: Lanildut, Hent Mez Ar Goff**[Imprimer](#)

Une fois par mois et avant tout long trajet, pensez à vérifier la pression de vos pneus à froid.