





Itinéraire imprimé le 13/04/2014

[Imprimer](#)

 <b>Départ :</b> 29490 Guipavas - Aéroport de Brest-Guipavas	<b>Temps :</b> 00h43
 <b>Arrivée :</b> 29840 Lanildut - Hent Mez Ar Goff	<b>Distance :</b> 31 km
	<b>Coût total :</b> 4.30 EUR

Ecrivez ici vos notes personnelles...



**Départ: Guipavas, Aéroport de Brest-Guipavas**

Continuer tout droit

0.7 km 00h01

**D67**Au rond-point, prendre la 1ère sortie: **D67**


4 km 00h04

**Traverser Gouesnou**


4 km 00h04

Continuer sur : **D67**

4.5 km 00h05

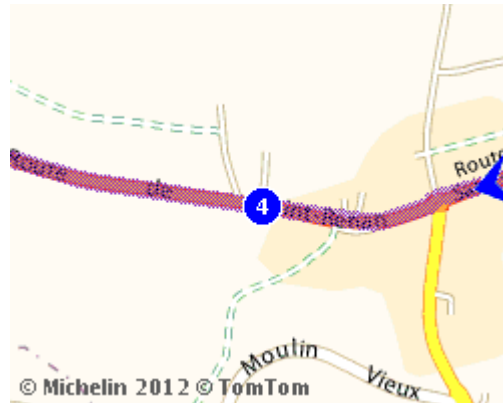
 Au rond-point, Rond-Point Charles de Gaulle, prendre la 3ème sortie: **D13**

5 km 00h06

 Au rond-point, Rond-Point du Dorguen, prendre la 3ème sortie: **D67 / Route de Saint-Renan**

Sortie de Gouesnou

6 km 00h08

**D67**Continuer sur : **D67**

16 km 00h18

5 **D105** Au rond-point, prendre la 1ère sortie: **D105**



16 km 00h19

6 **Traverser Saint-Renan**



16 km 00h19

Continuer sur : **D105**

17 km 00h19

Vitesse limitée à 50 km/h

17 km 00h19

Prendre **D68**

17 km 00h21

Au rond-point, prendre la 3ème sortie: **D27 / D38 / Rue Joseph le Velly**

18 km 00h21

Continuer **D27**

Sortie de Saint-Renan

18 km 00h25

7 **D27** Continuer sur : **D27**



24 km 00h30

Virage à droite

25 km 00h31

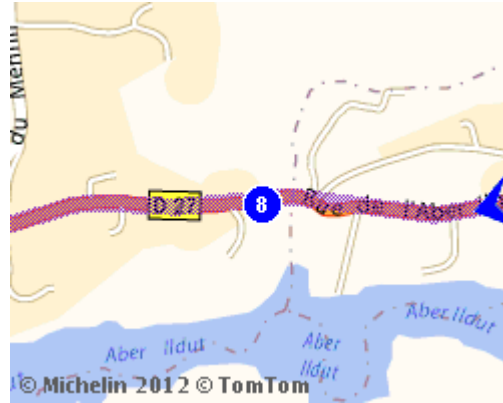
Succession de virages sur 3.5 km

28 km 00h35

Vitesse limitée à 50 km/h

28 km 00h35

8


**Entrer dans Lanildut**


28 km 00h35

29 km 00h39

31 km 00h42

31 km 00h43

**31 km 00h43**Continuer sur : **D27**

 Vitesse limitée à 30 km/h


 Prendre à droite: **Route de Mezancou**
Prendre **Hent Mez Ar Goff****Arrivée: Lanildut, Hent Mez Ar Goff**

31 km 00h43

Nous avons retenu comme point d'arrivée un point dans la rue

[Imprimer](#)

**Une fois par mois et avant tout long trajet, pensez à vérifier la pression de vos pneus à froid.**